

北京旧城社区形态构成的量化分析*

——对《乾隆京城全图》的解读

邓奕 毛其智

【摘要】由文献考证发现,北京城市社区的历史可追溯到明清。明代社区的基本单位称“铺”;清代社区的基本单位称“牛录”。铺与牛录的依附实体是胡同,胡同的历史即是社区的历史,胡同的文化即是社区的文化。

【关键词】北京旧城;胡同;社区形态;坊制;八旗制

QUANTIFICATION ANALYSIS OF THE FORMATION OF THE COMMUNITY PATTERN IN THE OLD CITY OF BEIJING: BASED ON QIANLONG MAP

DENG Yi; MAO Qizhi

ABSTRACT: This paper, referring to historical literature written in Chinese and Japanese, discusses the hierarchical organization of the community structure and then studies the relationship of residential block and hierarchic units of community with the distribution of community facilities. In the Ming Dynasty, the smallest community unit of Beijing was called "Pu", and in the Qing Dynasty it called "Niru". Hutong was the substance for Pu and Niru in Beijing. The history about Hutong is the history of community, and the Hutong culture is the culture of community in the old city of Beijing. The paper illustrates the formation and historical transformation of physical environment of the residential quarters, which, may serve as one important basis to formulate guidelines on the conservation and development of the historic environment of Beijing.

KEYWORDS: the old city of Beijing; Hutong; community pattern; Fangzhi; Baqizhi

1 前言

1.1 研究目的和意义

北京旧城是中国乃至世界城市规划史中的典范。从剖面的视觉角度看,今天北京城的空间组织结构依然层次分明:由城墙(现为二环路)与城门、大街与胡同构成的道路空间;由河流(护城河等)、湖泊、公园、广场组成的绿地和开敞空间;由历史文化保护区、文物古迹、四合院落构成的传统空间;由城市住宅、办公楼、金融商业街组成的现代空间;由祭坛、宗庙建筑构成的信仰空间;由胡同、牌坊(栅栏)、水井、院落邻里、民间信仰(寺庙祠堂),加之现代化的居住方式和信息网络构成的生活·社区空间;等等。

本文以清代乾隆年间绘制的《乾隆京城全图》^①为背景,通过对北京旧城历史文献和历史地图的进一步挖掘,重点分析清代北京内城的社区组织形态与空间构成特点。研究的目的是:在北京旧城改造中,探索以院落和胡同为依托、以邻里社区为基础、以保护与更新的“可持续人居环境”为理念,规划建设新型城市社区的方法和途径。研究将最终形成一套古城空间形态整体保护的量化指标体系和对诸历史遗存因子的具体保护对策。

1.2 文献史料与研究的要点

本文着重于北京城市历史地理诸文献中有关城市管理体系、组织形态、城市空间构成诸要素的产生与发展、城市人口的变化等的客观记述。其中包括[明]张爵《京师五城坊巷胡同集》和沈榜《宛署杂记》中有关“坊、牌、铺”和“保甲制”的记载,[清]吴长元《宸垣识略》和朱一新《京师坊巷志稿》中有关八旗军人员编制与驻扎地址的记述,以及《清史丛论》和《北京城市历史地理》

【文章编号】1002-1329
(2004)05-0061-07

【中图分类号】TU984.2
【文献标识码】B

【作者简介】

邓奕,男,清华大学建筑与城市研究所博士后。

毛其智,男,清华大学建筑与城市研究所教授、博导。

【收稿日期】2003-07-28

* 国家自然科学基金资助项目
(编号:50178036)。

表1 明代城坊制与胡同的对应关系

内城	坊	牌	铺	胡同				
				返棘厅胡同	丁儿张胡同	水车胡同	王府仓胡同	柳家胡同
西	第一牌	第一铺	全城坊街	返棘厅胡同	丁儿张胡同	水车胡同	王府仓胡同	柳家胡同
			阜成门南城下大街	钮家胡同				
			阜成门里大街	马口桥街				
			井儿胡同	武之庄胡同				
	第二牌	第一铺	吉家胡同	益儿胡同				
			龙潭卫胡同	武定侯胡同	华家胡同	菜市口		
			全城坊东胡同	孟端家胡同				
			井家胡同	宣家胡同				
	第三牌	第一铺	城下东街	济州卫胡同	羊毫营胡同			
			城隍庙后街	曹杉板胡同	城隍庙横街	小胡同		
			福下一条胡同	鸞峰寺胡同	赵二姐胡同	西子胡同		
			第四铺					
	第四牌	第一铺	山西大木厂福下胡同	日香堂街	车儿胡同			
			提学察院胡同	许御史胡同				
			刑部后墙下街	赵廷秀胡同	横胡同			
			丰钱胡同	皮库胡同				

图1 明代北京城市行政·社区划分

中有关八旗的产生与演变、北京城市人口结构与变迁等问题的考证。

1.3 分析方法与步骤

将史料文献中的文字信息图形化,用线、面、符号、色彩表达。将文字信息叠加到《乾隆京城全图》上,丰富图像信息的内涵。将文字信息和图像信息分类和数字统计、进行量化比较。最终获得的共同规律以模式表示。具体步骤如下:

(1)对《京师五城坊巷胡同集》中记载京师“坊、牌、铺”的数量和位置进行统计,标注在《明北京城图》复原地图上,可知各级管理组织的范围、胡同数量、街区特性、相邻关系、人口密度等。

(2)将《宸垣识略》中记载“甲喇、牛录”所在胡同位置和数量叠加到《乾隆京城全图》上,可推算胡同的容积率,分析清代城市规划、居住区规划思想。

(3)以“胡同”为媒介,将《乾隆京城全图》上代表社区特征的栅栏、水井、民间寺庙与叠加的文字信息(例:牛录)进行比较,分析社区空间的基本构成特征。

(4)将社区空间的基本构成模式化。

2 旧城社区组织形态

社区是指聚居在一定地域范围内的人们所组成的社会共同体。社区组织源于原始的围猎、生

产、战斗集团力量的需要,随着人口的定居与聚落的发展而逐渐完善。

我国历代政权都十分重视基层组织的建设,在漫长的封建社会中形成了特殊的乡里行政体制。基层组织一直是统治者的“治民之基”。明清以来,中国社会基层管理沿袭了宋代的保甲制。

2.1 坊制与街区

明代北京城下设五城,五城下设坊,坊下分牌,牌下分铺。每铺包括若干街巷胡同。根据《京师五城坊巷胡同集》中的记载统计:全城按方位分为五城:中城(9坊、0牌、68铺、327胡同),东城(5坊、28牌、158铺、188胡同),西城(7坊、23牌、113铺、242胡同),北城(7坊、0牌、84铺、141胡同),外城南城(8坊、49牌、247铺、390胡同)。全城共设:36坊、100牌、670铺、1288胡同^①。

以《宛署杂记》中所列西城全城坊为例:坊下共设4牌16铺43胡同。组织管理模式为:1牌=4铺,1铺=2.7胡同。“坊一牌一铺”与胡同的对应关系如图表所示(图1,表1)^②。

各城中设御史、兵马司,主持各坊行政以及维护治安。明初为摊派赋役,以里甲为基础统计管理人了。《明史·食货志一》^③中:“一百一十户为一里,推丁粮多者十户为长,余百户为十甲。”1527年,北京城施行排甲制度,即,根据各坊中居民的人数分为若干铺,每铺推举铺头3~5人,再将这些铺由1总甲管理^④。形成了各坊中以10户

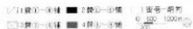


图1 明代北京城市行政·社区划分




图2 明代北京城市社区模式

为1铺(甲),10铺(甲)推选1总甲。总甲统领110户(总甲本身拥有10户)的城市社区管理体系。铺(甲)为社区的基本单位(图2)。

2.2 八旗制与牛录

清入关前的满族,遵循游牧民族的组织原则。行国打仗时自由组合,10人一组,民主推立首领1人,兵猎完毕团队解散。这种生产狩猎的组织单位,称“牛录”,意为射兽用的“大披箭”。

1601年,努尔哈齐明确规定:牛录作为一个战斗集团,包括骑兵10人和从事农耕的壮丁共300人。之后,逐步演变为1牛录包括兵丁及其家属共300人(入关时)。1615年,太祖努尔哈齐以牛录为基础,组建了八旗制。牛录成为了八旗战斗与生产的基本单元^①。

旗入北京城后,仍沿袭先行国狩猎的旧制。即,围捕猎物时,人分五部:一部“围底”(后卫)、两部“围肩”(侧翼)、两部“围端”(前锋)^②。每部以牛录为基本单位。故京师内城八旗的分布格局是:正、镶黄旗“围底”,在北方;正、镶红旗右“围肩”,在西方;正、镶白旗左“围肩”,在东方;正、镶蓝旗“围端”,在南方;拱卫皇座。八旗固地划界,牛录进一步演变为街巷胡同的社区组织。

太宗时期,将八旗按民族划分:满洲八旗,蒙古八旗,汉军八旗共24旗。旗内实行三级管理制度,300人为1牛录,设1牛录额真(后称“佐领”)。5牛录为1甲喇,设1甲喇额真(后称“参领”)。5甲喇为1固山,设1旗(旗主称“都统”)。则,1固山(旗)下应有7500人的旗兵(图3)。

《宸垣记略》中,详细记载了内城24旗各参领(甲喇)的编制、名称、拥有牛录的数目,以及所在街巷胡同名称。即,1旗由12甲喇组成:满洲5甲喇(头、二、三、四、五参领);蒙古2甲喇(头、二参领);汉军5甲喇(头、二、三、四、五参领)。各甲喇所拥有牛录数目亦不尽相同,最大19牛录,最小2牛录。八旗共96甲喇,1133牛录。若按1牛录=300旗兵计算,京师内城驻军339900人。如计入随军家属、衙内胥吏、寺庙僧道的人数,内城实际人口约541100人^③(表2)。

京师内城,24旗的分布格局是:满洲八旗居住于紫禁城四周,外侧为蒙古八旗,最外侧为汉军八旗。24旗与帝王的亲疏远近,一目了然(图4)^④。

清代施行“旗汉分城居住”政策。非旗人的汉官民居住外城。外城沿袭明代,按照“城一坊一铺一胡同”的城市管理体系^⑤。

2.3 行会组织

“行”是一种官督商办的社会团体。北京地区的同业组织的“行”是伴随着隋炀帝时期大运河的开通应运而生。蒙古人、色目人是元大都商业行会的主要力量。明政府为安置南方迁徙来京的2700户手工业者,在正阳门外兴建廊房商业区。清代的“旗汉分城居住”与“旗人不得经商,内城不得设店铺”的政策,促进了北京南城商业行的发展。

另一方面,自明代(1415年)始,每隔3年在京城举行一次全国性的“会试”。届时各省举子云集京师,常多达万人。农、食、住、行、信息的需求,促进了以省市划分的地方招待所业——会馆的兴起。

据考证,北京的会馆产生于明代(1522-1567年),逐渐形成区域间商品集散、行帮集会、信息交换、赴京举子食宿的同乡会馆。在北京的南城形成具有商业性与寄宿性的社区^⑥。

3 社区与街区的对应关系

明代北京城增筑南城后,共有36坊670铺。每铺按110户计,每户平均5.5口^⑦。试推算明代(1527年前后)北京城市居民约670铺×110户×5.5口=405350人。其中,内城670-247=423铺,46530户,255915人。内城街巷胡同总计898条。可知:898÷423=2.1胡同/铺;46530÷898=51.8户/胡同;255915÷898=285.0人/胡同。

清代末一新《京师坊巷志稿》中,总计街巷

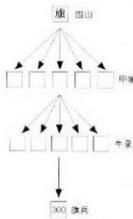


图3 八旗的组织结构

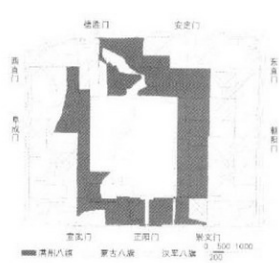


图4 [清]乾隆年间北京内城24旗分布格局

表2 (清) 乾隆年间北京内城八旗人数及驻地

No.	内城	团山	甲喇	牛录	旗兵	驻地所在胡同	
1	正黄旗	满洲	头参领	19	5700	鼓楼大街西→北药王庙南口→内城墙根	
2			二参领	19	5700	药王庙西→大街→八旗湾南口	
3			三参领	18	5400	八旗湾南口→德胜门南→德胜桥	
4			四参领	18	5400	鼓楼大街→银锭桥西→李广桥→德胜大街	
5			五参领	18	5400	松树街北口→药王庙	
6		蒙古	头参领	12	3600	松树街南口西→德胜桥街北→弘善寺西口	
7			二参领	12	3600	弘善寺胡同→德胜桥	
8			头参领	10	3000	护国寺街→棉花胡同南口→罗圈胡同西口	
9			二参领	10	3000	罗圈胡同西口→棉花胡同→豆腐胡同→草厂胡同	
10			三参领	11	3300	雍和宫东口→西口	
11		汉军	四参领	10	3000	新街口北→四条胡同东口	
12			五参领	9	2700	四条胡同东口→双碾胡同	
13			头参领	12	3600	西直门大街曹公观东→新街口南→石老胡同东口	
14			二参领	16	4800	石老胡同东口南→四旗楼东→马市东口	
15			三参领	15	4500	皇城西马壮元胡同→太平台胡同→毛家湾胡同→红罗厂胡同→核桃胡同	
16		正红旗	满洲	四参领	12	3600	四旗楼西驴肉胡同→抄纸胡同→报子胡同→臭皮胡同→石老胡同
17				五参领	14	4200	卫衣胡同→太平侯胡同→五王侯胡同→车儿胡同→石碑胡同→宝善寺胡同→德儿胡同→青衣厂胡同
18	头参领			11	3300	西直门大街南草厂胡同→碾子胡同→西观音寺胡同→陈线胡同→大觉寺胡同	
19	二参领			11	3300	大觉寺胡同→南屋厂→弥勒寺→祖家街→推栏胡同→东观音寺胡同→椿树胡同→苦水井	
20	头参领			4	1200	寿康门大街→官门桥	
21	汉军		二参领	4	1200	官门桥东→马市桥	
22			三参领	4	1200	马市桥北罗卜胡同→回子营	
23			四参领	4	1200	回子营北→洪叶胡同→翠花街	
24			五参领	3	900	官门北→菊香园东	
25			头参领	13	3900	西四牌楼东→半壁楼东→长安街牌楼	
26	镶红旗	满洲	二参领	17	5100	西安门大街南板场胡同→廊房胡同→曹家胡同→东大街→细米胡同	
27			三参领	17	5100	细米胡同南→散子胡同→狗尾巴胡同→背阴胡同→大佛寺街→李阁老胡同	
28			四参领	18	5400	李阁老胡同东→东夹道→东岳庙→演象街→官廊街	
29			五参领	17	5100	散子胡同→宝子胡同→石虎胡同→煤渣胡同→油房胡同→茶叶胡同→西夹道→正沟胡同	
30			头参领	10	3000	西牌楼大街西→粉子胡同→后泥洼→十八年截→丰盛胡同	
31		蒙古	二参领	12	3600	丰盛胡同北→兵马胡同→蒸儿胡同→破塔胡同	
32			头参领	2	600	西牌楼大街西→白旗胡同→半壁街	
33			二参领	6	1800	白旗胡同北→车子胡同→鱼线胡同→沈家子胡同	
34			三参领	4	1200	千张胡同→打磨厂→半圈高井→一口泉胡同	
35			四参领	6	1800	口泉胡同→弥陀寺→皮虎胡同→东夹道胡同	
36	正白旗	满洲	五参领	4	1200	东夹道胡同南→白旗胡同→那那街	
37			头参领	19	5400	长安街牌楼西→西长安门→金水桥	
38			二参领	18	5400	江米巷北→长安街→中府→左府→四股井周围	
39			三参领	18	5400	河沿东→石碑胡同→文昌阁→控马桥→马神庙胡同	
40			四参领	17	5100	狮子口东→皮市南口北→棉花胡同西	
41		蒙古	五参领	17	5100	西单牌楼南东→六部口→福康胡同→关帝庙胡同→牛肉湾	
42			头参领	13	3900	宣武门→煤线胡同西口→油房胡同→南控马桥→翠花胡同→枣树街	
43			二参领	12	3600	中街→半壁街→前细瓦厂→新磨子胡同→旧磨子胡同	
44			头参领	5	1500	西单牌楼抄子街东口→西口	
45			二参领	4	1200	子陌胡同东口→西口	
46	汉军	三参领	4	1200	铁匠营胡同东口→西口		
47		四参领	5	1500	石骡马大街东口→德毛胡同		
48		五参领	4	1200	头发胡同东口西→臭水胡同		
49		镶黄旗	满洲	头参领	17	5100	鼓楼东→地厂
50				二参领	17	5100	地厂→交道口南→棉花胡同
51	三参领			18	5400	南罗刹巷北口→南口	
52	四参领			17	5100	交道口东→新桥南→善儿胡同	
53	五参领			17	5100	善儿胡同东口南→府学胡同→钱局周边	
54	蒙古		头参领	10	3000	交道口北→安定门	
55			二参领	14	4200	北罗刹巷→前沙胡同→福祿→轿子亭→谢家胡同→伽蓝殿→法源寺→净土寺→豆腐池儿胡同→高古庵→郎家胡同→聚儿胡同	
56			头参领	10	3000	新桥大街北→方家胡同	
57			二参领	11	3300	方家胡同北→坡根	
58			汉军	三参领	11	3300	国子监前后→头条→三条→方家胡同→国子监→大沟巷→晋家胡同
59	四参领	11		3300	柏林寺前数亩胡同→地厂→王大人胡同→柏林寺		
60	五参领	10		3000	北小街南口→坡根胡同西→海手胡同→针线胡同→宽街		

续表 2

No.	内城	围山	甲第	牛录	旗兵	驻地所在胡同	
61	右	正白旗	满洲	头参领	17	5100	大街南一大佛寺西北
62				二参领	16	4800	大佛寺西北一药房胡同西口
63				三参领	16	4800	皇城东侧宽街一草厂胡同一取灯胡同一流毅胡同一弓弦胡同一双塔胡同
64				四参领	16	4800	两大街佟子胡同一贾家胡同一汪芝麻胡同一魏家胡同一十景花园一马大人胡同一山老儿胡同一喇嘛营
65				五参领	16	4800	马市口东一四牌楼隆福寺周围
66			蒙古	头参领	15	4500	府学胡同东口一五条胡同
67				二参领	14	4200	五条胡同一四牌楼
68				头参领	10	3000	新桥大街一东直门
69				二参领	10	3000	北新仓一海运仓一兴平仓一南新仓一旧大仓一富新仓周围
70				三参领	11	3300	东直门南一小街北口一船板胡同
71		汉军	四参领	9	2700	北新桥大街六条一十条胡同	
72			五参领	9	2700	北小街头东一三善一五善胡同	
73			头参领	17	5100	东长胡同南一阮府胡同东口	
74			二参领	16	4800	阮府胡同一长安街牌楼	
75			三参领	18	5400	东安大街慈花胡同一草厂胡同一东长胡同一孔子胡同一烧酒胡同一理善院后胡同	
76		满洲	四参领	17	5100	长安街牌楼东一半牌楼	
77			五参领	18	4800	灯市口大街西口一东西四牌楼大街南一椿树胡同一干鱼胡同一西堂子胡同一金锁胡同一麻毡胡同一帅府胡同一头条一三条胡同	
78			蒙古	头参领	12	3600	四牌楼南一紫子胡同
79				二参领	12	3600	紫子胡同一单牌楼
80				头参领	5	1500	四牌楼东一小街
81		二参领		4	1200	小街一朝阳门	
82		三参领		4	1200	禄米仓哑巴胡同一方家胡同	
83		汉军	四参领	4	1200	小街一史家胡同一十甫胡同一小亚巴胡同	
84			五参领	5	1500	羊尾巴胡同一石大人胡同一半艺宾胡同一总巴胡同	
85	头参领		16	4800	长安街牌楼一东长安门内金水桥		
86	满洲		二参领	17	5100	新街南口一北口	
87			三参领	17	5100	宗人府南一户部一玉河桥	
88		四参领	17	5100	中五河桥一洪厂胡同北口		
89		五参领	17	5100	江米巷一长安街牌楼		
90		蒙古	头参领	15	4500	单牌楼一崇文门	
91	二参领		15	4500	江米巷东口一江米巷西口		
92	头参领		6	1800	单牌楼观音寺胡同东一半场西门		
93	二参领		7	2100	羊夹胡同西口一水磨胡同		
94	三参领		5	1500	表背胡同西口一东口		
95	汉军	四参领	6	1800	苏什胡同西口东一马皮厂北口		
96		五参领	6	1800	船厂胡同西口东一马皮厂南口		
合计	8	24	96	1133	339600	内城	

胡同总数 2211 条, 其中内城 1497 条^④。京师内城驻 1133 牛录, 541100 人。试推算: $1497 \div 1133 = 1.3$ 胡同/牛录; $541100 \div 1497 = 361.5$ 人/胡同。

4 社区空间构成要素

从空间构成上, 社区可以是“围合型”、“中核型”或“虚拟·信仰型”。

4.1 栅栏与街区

从《乾隆京城全图》上可以看到, 在胡同两端的入口处立有 1 对栅栏(死胡同只设 1 栅栏)。

栅栏高 8 尺 5 寸, 宽 6 尺。北京城内的栅栏最早出现于明代。初为街坊内居民为防盗贼而自发设立。明·弘治元年(1488 年)根据大臣王敏的建议, 改由朝廷统一设置^④。

清顺治帝初入京城时(1644 年), 内城设栅栏 1755 座。于乾隆元年(1736 年)6 月 28 日起, 外城街巷始设栅栏^④。《大清会典》中明确规定: 如栅栏损坏, 上报朝廷工部, 由工部责成街道厅实地勘察, 书面呈报。由皇帝钦命五城三营的官吏为监理修复^④。乾隆十八年(1753 年), 北京城共有栅栏 1539 座。其中, 内城 1099 座(包括皇城 196 座), 外城 440 座^④。《乾隆京城全图》上可辨认出内城栅栏 635 座(皇城 77 座)。

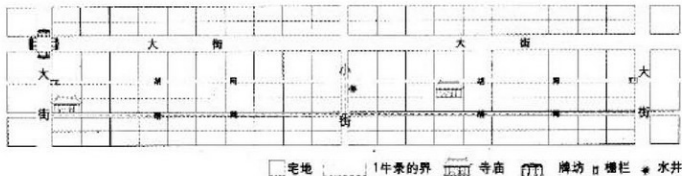


图5 清代北京内城社区模式

试推算清代内城的栅栏与胡同的对应关系

1644年, $1497 \div (1755/2) = 1.7$ 胡同/对栅栏。
1753年, $1497 \div [(1099-196)/2] = 3.3$ 条/对。
从以上结果可以看出, 清初北京内城平均1.7条胡同设有1对栅栏, 乾隆期间, 随着社会政治稳定与经济发展, 栅栏数量减少, 平均3.3条胡同才设有1对栅栏。

4.2 水井与街区

水井是胡同生活中必不可少的。《京师坊巷志稿》中记载有北京城内水井的位置和数目。学者们根据此同样的文献却得出了不同的数目:《燕水古今谈》中认为, 北京内城有701眼, 外城557眼, 两者合计共达1258眼井^①。《北京街巷名称史话》中认为, 内外城共有井1272口(一口井可能不止一个眼), 且这数目不包括大户人家和官府寺院私有的井^②。

从《乾隆京城全图》上可辨认出内城水井共676口, 其中皇城和衙署内的井88口。本文认为一些寺院中的井可能是公用的;《乾隆京城全图》中描绘的“大户”也可能是多户共住。“大户中的井”也就成为了公共井。故, 认为“内城有701眼”最接近实际数目。

按内城胡同1497条, 试算: $1497 \div (701-88) = 2.4$ 胡同/井。从以上结果可以看出, 北京内城约2.4条胡同设有1口水井。

4.3 寺庙与街区

从《乾隆京城全图》中统计辨认出大小寺庙1276座。其中内城的867座中: 隋代建1座, 唐代建4座, 宋代建1座, 辽代建3座, 金代建2座, 元代建25座, 明代建120座, 清代建711座。

试推算: $1497 \div 867 = 1.7$ 胡同/寺庙。即, 1.7条胡同拥有1座寺庙。

5 结论

对北京旧城社区的考证, 可以得出以下几点

结论:

(1)“坊一铺一胡同”体系是明代北京城市社区形态构成的基本单元。1总甲=10甲(铺)=110户。铺是社区的基本单位。

(2)明代北京内城1社区(铺)的范围平均为2.1条胡同。1条胡同平均51.8户, 约285人。

(3)清代八旗实行“固山一甲喇一牛录”的三级管理制度。1固山=5甲喇, 1甲喇=5牛录, 1牛录=300人。牛录为北京内城社区组织的基本单位。

(4)清代北京内城平均1.4条胡同为1牛录的范围。且相当于1牛录要占据一条胡同南北两侧的院落及下一条胡同南侧(或北侧)的院落。1条胡同平均361.5人。

(5)清代北京内城平均1对栅栏包括1.7-3.3条胡同的范围。可围合1-2牛录。

(6)内城平均2.4条胡同掘1口水井。可供应1-2牛录的生活用水。

(7)内城平均1.7条胡同建有1座寺庙。即, 1牛录供奉1座寺庙。1对栅栏的范围内可有1座或2座不同类型(偶像、信仰)的寺庙并存(图5)。

通过对清代《乾隆京城全图》的考证进一步认识到, 虽然古老京城中诸多空间要素如寺庙、栅栏、水井等已荡然无存, 但余留下的街巷胡同仍记载和传递着大量的历史信息。随着时代的发展, 这一规划杰作的有形见证, 还应继续充实北京城的丰富历史内涵。

注释(Notes)

① 原图为[清]乾隆年间(1750年)绘制。于1935年, 由曹宗儒在故宫博物院文献馆中发现。于1940年, 被缩小摄影, 原图比例1:650, 影印比例1:2600; 由兴亚院华北联络部政务局调查所影印出版, 命名为《乾隆京城全图》。分十七排、十八册, 折装册页式本, 总成一函。并附有《乾隆京城全图解说索引》一册;《乾隆京城全图配列图》一幅;《清皇城宫殿衙署图》一幅。又名《清内务府燕京全图》。同年, 原

图由故宫博物院影缩为 1:2400,并题为《清内务府藏京城全图》[散页装为一函]出版。本文参考的《乾隆京城全图》是日本京都大学藏本。

② [明]张爵《京师五城坊巷胡同集》(明嘉靖39年·1560年)p.5-20。本文统计的全城所设坊、牌、铺中不包括关厢。各城胡同数引用张常青《北京街巷名称史话》p.263表一。

③ [明]沈榜《宛署杂记》卷五:铺舍、街道。《宛署杂记》中只记录有金城坊15铺。在将铺数逐一标注于地图上时,发现有未被包括的“空地”。从文献卷五中所记录的其它坊下所设铺数看,推测金城坊应有16铺。本文归纳为表1。并以徐莘芳《明清北京城图》为底图,将坊、牌、铺、胡同的包含关系标注于图1;西城各坊胡同数参考张常青《北京街巷名称史话》p.266表三。

④ 参见:《明史》卷77,《食货志一》。

⑤ [明]沈榜《宛署杂记》卷五:铺舍、街道;[明]《明熹宗实录》:1户约5.5口。

⑥ 满语称“牛录”为niru。牛录的首领称作“牛录额真”(niruejen)。“牛录额真”汉语译为“佐领”。牛录的上一级单位称“甲喇”(jalan)。“甲喇额真”汉译为“参领”。甲喇的上一级单位称为“固山”(gusai),汉译为“都统”。参考:《清史论丛》第3辑p.140;周远廉《关于八旗制度的几个问题》p.155;李新达《入关前的八旗兵数问题》;第4辑p.204;郭成康等《清入关前满州八旗的固山额真》。

⑦ 满语称“围底”为fere,两部“围肩”为meiren,两部“围端”为uturi。参考:刘小萌《满族的社会与生活》p.322~323。

⑧ 表2根据《宸垣识略》卷五~八中记载“参领”(甲喇)和“佐领”(牛录)的数目及所在胡同地名作成。内城人口数引用《北京城市历史地理》p.287;韩光辉《各时期北京城市人口》表8-7乾隆四十六年内城人口合计。

⑨ 以《乾隆京城全图》为底图,根据表2作成。

⑩ 《京师坊巷志稿》卷下中有:“外城沿袭旧制(明制)的记述,且“外城-城册”中记录有坊铺名称及范围。

⑪ 参见:《王灿史志论文集》、《北京的会馆》。

⑫ 参见:《北京城市历史地理》p.278;韩光辉《各时期北京城市人口》表8-5。

⑬ 参见:张常青《北京街巷名称史话》p.286表一。

⑭ 参见:松本民雄《北京地名考》p.283“4-象征”。

⑮ 参见:《北京历史纪年》p.186、p.210。

⑯ 参见:《大清会典》p.934。

⑰ 参见:《北京市志稿·建置官署》p.98。

⑱ 段天顺《燕水古今谈》p.23-24“北京水井史闻录(一)”。

⑲ 张常青《北京街巷名称史话》p.460“胡同借自蒙古语水井”,p.424“一条胡同一口井”。

参考文献(References)

- [明]张爵.京师五城坊巷胡同集(明嘉靖39年·1560年)[M].北京:古籍出版社,1982.
- [明]沈榜.宛署杂记[M].北京:古籍出版社,1982.
- [清]朱一新.京师坊巷志稿[M].北京:古籍出版社,1982.
- 兴亚院华北联络部政务局调查所.乾隆京城全图[Z].1940.
- 冈田玉山.唐土名胜图绘(1802年)版[Z].北京:古籍出版社,1985.
- 北京市政当局.北京市志稿[M].北京:燕山出版社,1998.
- 松本民雄.北京地名考[M].青叶出版社,1988.
- 中国社会科学院历史研究所明清史研究室.清史论丛[J].第3辑 周远廉.关于八旗制度的几个问题.李新达.入关前的八旗兵数问题 第4辑:郭成康等.清入关前满州八旗的固山额真.中华书局,1982.
- 梁思成.梁思成文集[M].中国建筑工业出版社,1982.
- 北京市社会科学研究所以.北京历史纪年[M].北京出版社,1984.
- 贺业钜.考工记营国制度研究[M].中国建筑工业出版社,1985.
- 中科院考古研究所.明清北京城图[M].地图出版社,1986.
- 段天顺.燕水古今谈[M].北京:燕山出版社,1989.
- 汤锦程.北京的会馆[M].中国轻工业出版社,1994.
- 张常青.北京街巷名称史话[M].北京语言学院出版社,1997.
- 刘小萌.满族的社会与生活[M].北京图书馆出版社,1998.
- 董光器.北京规划战略思考[M].中国建筑工业出版社,1998.
- 侯仁之.北京城市历史地理[M].北京:燕山出版社,2000.
- 北京历史文化名城保护规划[Z].2002.
- 北京城市总体规划(1991-2010年)[Z].